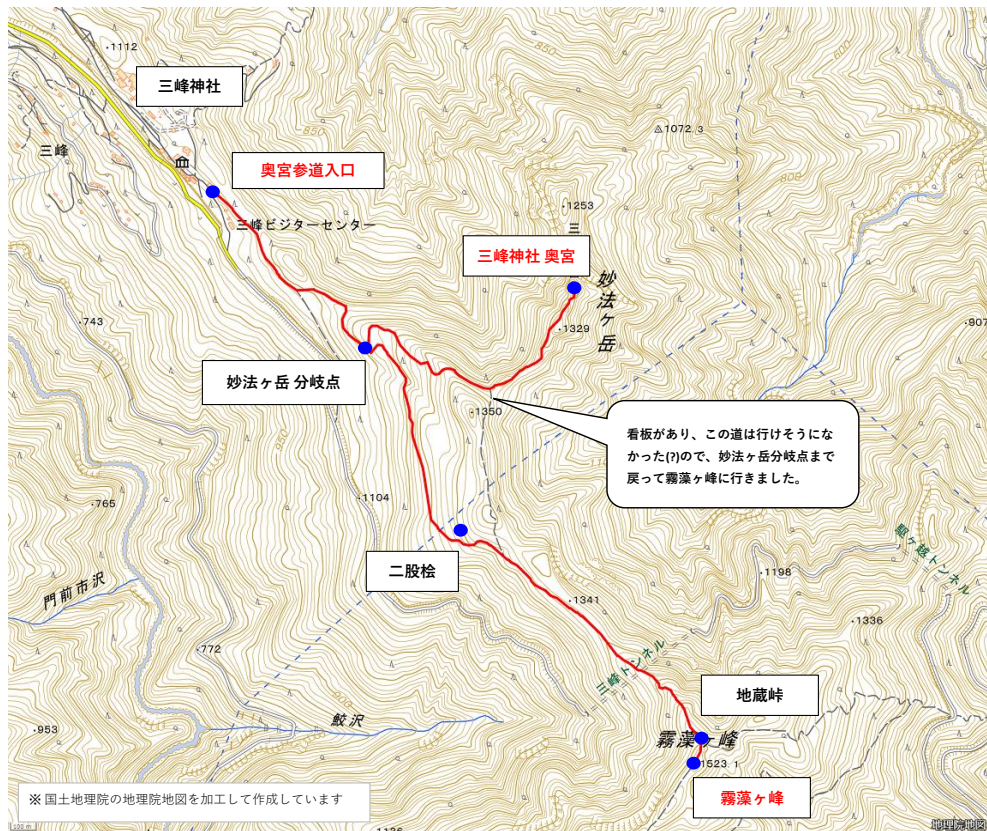


霧藻ヶ峰 (2022年10月20日)

[ルート] : 三峰神社 奥宮参道入口 → 妙法ヶ岳分岐点 → 妙法ヶ岳(三峰神社 奥宮) → 妙法ヶ岳分岐点 → 霧藻ヶ峰 → (下山) → 三峰神社 奥宮参道入口
 (10:00出発) (10:16通過) (10:57到着) (11:29通過) (12:37到着) (13:05出発) (14:12到着)

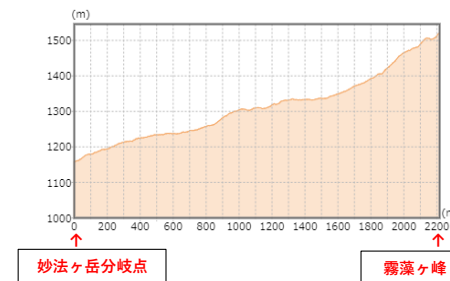
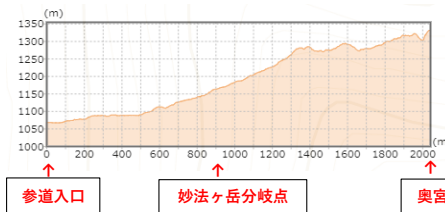


[距離] 総距離 約 9.8 km

[行き] 奥宮参道入口 → 妙法ヶ岳(奥宮) 約 2.5 km
 妙法ヶ岳(奥宮) → 妙法ヶ岳分岐点 約 1.3 km
 妙法ヶ岳分岐点 → 霧藻ヶ峰 約 2.4 km

[帰り] 霧藻ヶ峰 → 奥宮参道入口 約 3.6 km

[標高]



奥宮参道入口 10:00出発

一つ目の鳥居 10:06

妙法ヶ岳分岐点・二つ目の鳥居 10:16



三つ目の鳥居 10:37

四つ目の鳥居 10:45

奥宮 10:57

二股松 11:46

地蔵峠 12:27

霧藻ヶ峰 12:37

秩父宮夫妻のレリーフ



奥宮からの眺望



霧藻ヶ峰からの眺望

